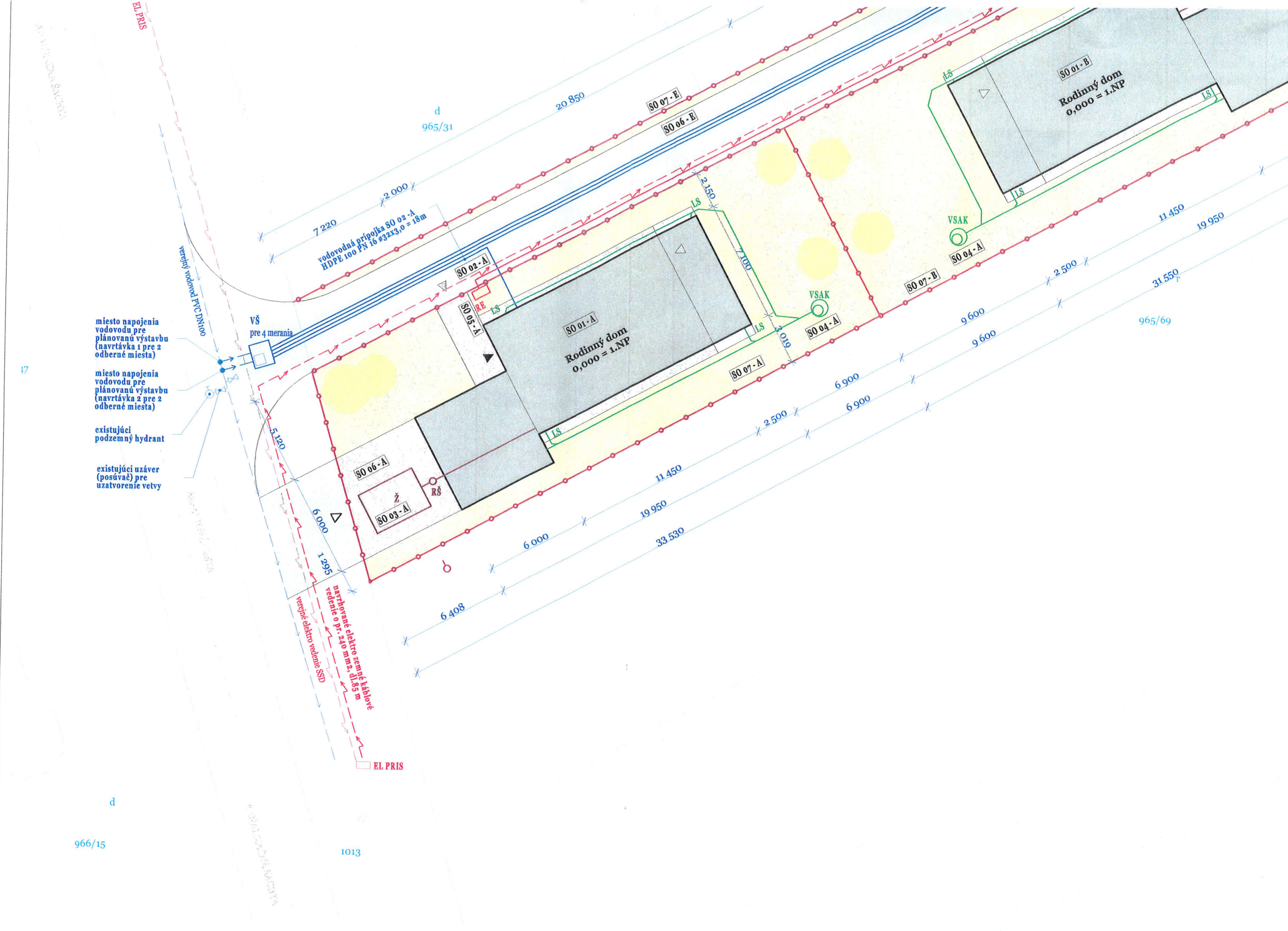


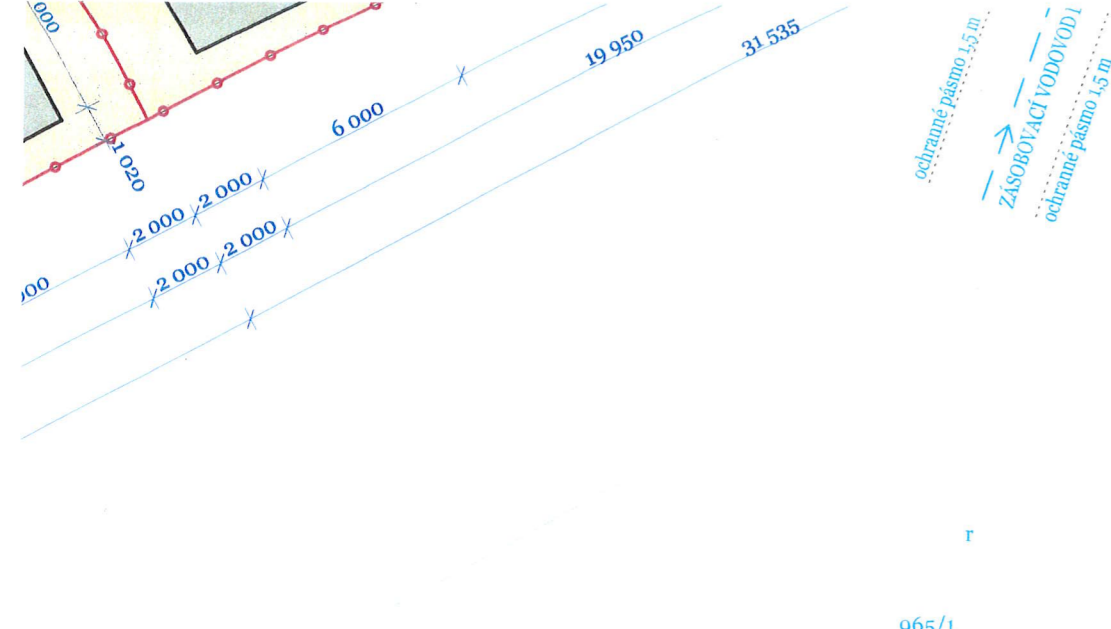
**LEGENDA STAVEBNÝCH OBJEKTOV**

- SO 01 - A Rodinný dom
- SO 02 - A Vodovodná prípojka
- SO 03 - A Vonkajšia kanalizácia a žumpa
- SO 04 - A Dažďová kanalizácia
- SO 05 - A Elektrická prípojka
- SO 06 - A Spevnené plochy a úprava zelene
- SO 07 - A Oplotenie

- miesto napojenia vodovodu pre plánovanú výstavbu (navrtávka 1 pre 2 odberné miesta)
- miesto napojenia vodovodu pre plánovanú výstavbu (navrtávka 2 pre 2 odberné miesta)
- existujúci podzemný hydrant
- existujúci uzáver (posúvač) pre uzatvorenie vetvy

Koordináčna situácia \_ M 1:200





965/1

### TABUĽKA INDEXOV/KOEFICIENTOV

#### RD A

Objekt	Plocha (m <sup>2</sup> )	Index/koef. (-)
Plocha riešeného územia	397,69	1,0
Zastavaná plocha objektom SO 01 - A - RD	135,05	0,340
Spevnená plocha	61,66	0,155
Vegetačné plochy/zeleň	200,99	0,505

#### RD B

Objekt	Plocha (m <sup>2</sup> )	Index/koef. (-)
Plocha riešeného územia	385,05	1,0
Zastavaná plocha objektom SO 01 - B - RD	135,05	0,351
Spevnená plocha	47,46	0,123
Vegetačné plochy/zeleň	202,53	0,526

#### RD C

Objekt	Plocha (m <sup>2</sup> )	Index/koef. (-)
Plocha riešeného územia	373,16	1,0
Zastavaná plocha objektom SO 01 - C - RD	135,05	0,362
Spevnená plocha	47,46	0,127
Vegetačné plochy/zeleň	190,66	0,511

#### RD D

Objekt	Plocha (m <sup>2</sup> )	Index/koef. (-)
Plocha riešeného územia	571,89	1,0
Zastavaná plocha objektom SO 01 - D - RD	217,69	0,381
Spevnená plocha	114,71	0,201
Vegetačné plochy/zeleň	239,49	0,419

### LEGENDA VSTUPOV

- ▲ Hlavný vstup do RD
- △ Vedľajší vstup do RD
- △ Vjazd na pozemok
- △ Vstup na pozemok
- △ Vjazd do garáže

### LEGENDA

- 965/17 Hranica parcely, parcelné číslo
- Oplotenie
- Riešené objekty novostavieb RD
- Susedné objekty
- Navrhované spevnené plochy
- Vegetačné plochy
- Navrhovaná komunikácia
- Podklad od geodeta

### LEGENDA INŽINIERSKÝCH SIETÍ

- Existujúce verejné elektrické vedenie SSD
- Navrhované rozšírenie verejného vedenia SSD k plánovanej výstavbe. NN zemný kábel vedenie o pr.240 mm<sup>2</sup>, dl.85 m
- Navrhované elektrické NN prípojky k jednotlivým RD
- Existujúci verejný vodovod PVC DN100
- Navrhované vodovodné prípojky HDPE 100 PN 16 ø 32x3,0 (pred meraním)
- Navrhované vodovodné prípojky k jednotlivým RD HDPE 100 PN 16 ø 32x3,0 (za meraním)
- Existujúci zásobovací vodovod DN400
- Navrhovaná areálová splašková kanalizácia
- Navrhovaná areálová dažďová kanalizácia

### OBJEKTY


- Ž Navrhovaná žumpa, pojazdná
- RŠ Navrhovaná revízná šachta splaškovej kanalizácie
- VSAK Navrhovaná vsakovacia šachta
- LS Navrhovaný lapač strešných naplavenín
- VŠ Navrhovaná vodomerná šachta
- EL PRIS Existujúca pilierová rozpojovacia a istiacia skriňa
- PRIS Navrhovaná pilierová rozpojovacia a istiacia skriňa
- RE Navrhovaný elektromerový rozvádzač

- SO 01 - B Rodinný dom
- SO 02 - B Vodovodná prípojka
- SO 03 - B Vonkajšia kanalizácia a žumpa
- SO 04 - B Dažďová kanalizácia
- SO 05 - B Elektrická prípojka
- SO 06 - B Spevnené plochy a úprava zelene
- SO 07 - B Oplotenie

- SO 01 - C Rodinný dom
- SO 02 - C Vodovodná prípojka
- SO 03 - C Vonkajšia kanalizácia a žumpa
- SO 04 - C Dažďová kanalizácia
- SO 05 - C Elektrická prípojka
- SO 06 - C Spevnené plochy a úprava zelene
- SO 07 - C Oplotenie

- SO 01 - D Rodinný dom
- SO 02 - D Vodovodná prípojka
- SO 03 - D Vonkajšia kanalizácia a žumpa
- SO 04 - D Dažďová kanalizácia
- SO 05 - D Elektrická prípojka
- SO 06 - D Spevnené plochy a úprava zelene
- SO 07 - D Oplotenie

- SO 06 - E Spevnené plochy a úprava zelene
- SO 07 - E Oplotenie



± 0,000 = úroveň 1.NP  
 Výškový Systém: BpV  
 Súradnicový Systém: JTSK

Paré/Of Sets	Pečiatka/Company Title	Sever/North point
Autorské práva vyhradené! All rights reserved!		
Autor/Author		
<b>Ing. arch. Pavol Jarab - impressARCH, s.r.o.</b> www.impressarch.sk		
Ulica, Mesto/Street, City	M. R. Štefánika 1049/72	Okres, Štát/District Martin, SR
Investor/Investor	Ing. Martin Ilgo	Ulica, Mesto/Street, City Cesta k lesu 5169/4 Martin - Podháň
Okres, Štát/District Martin, SR		
Názov Stavby/Job Title		
<b>4RD Blatnica</b>		
Parcela KN-C/Building Plot	Katastr.úz./Cadastral area	Okres, Štát/District
965/17	Blatnica	Martin, SR
Názov Výkresu/Drawing Name		
<b>Koordinačná situácia</b>		
Stupeň Projektu/Drawing Status		
<b>Dokumentácia pre územné rozhodnutie</b>		
Zodp. projektant/Appointed architect	Ing. arch. Pavol Jarab	Kreslil/Drawn by Ing. et Ing. arch. Barbora Kráľová
Dátum/Date	9. 1. 2023	Číslo Zákazky/# Contract 1/2022
Mierka/Drawing Scale	1:200	Formát/Format 805 x 594
		Číslo Výkresu/Drawing ID C